

NADWIŚLAŃSKĄ TRASĄ PO BAŁTYK

NAWIĄZANIE
WSPÓŁPRACY
I WYMIANA
DOŚWIADCZEŃ



„Europejski Fundusz Rolny na Rzecz Rozwoju Obszarów Wiejskich: Europa inwestująca w obszary wiejskie”. Instytucja Zarządzająca PROW 2014–2020– Minister Rolnictwa i Rozwoju Wsi. Broszura opracowana przez Nadwiślańską Grupę Działania „E.O.CENOMA”, współfinansowana w ramach projektu „Nadwiślańską Trasą po Bałtyk– Nawiązanie Współpracy i Wymiana Doświadczeń” Programu Rozwoju Obszarów Wiejskich na lata 2014–2020.

NADWIŚLAŃSKA GRUPA DZIAŁANIA „E.O.CENOMA”



Nadwiślańska Grupa Działania „E.O.CENOMA” to Stowarzyszenie powstałe w 2006 r. dzięki zaangażowaniu siedmiu gmin: Bochnia, Drwinia, Kazimierza Wielka, Koszyce, Nowe Brzesko, Rzeszawa oraz Szczurowa, które działa w ramach programu PROW na lata 2014–2020. Głównymi celami stowarzyszenia są: wsparcie przedsiębiorczości mieszkańców Nadwiślańskiej Grupy Działania „E.O.CENOMA”, stworzenie czystego ekologicznie, estetycznego i poukładanego przestrzennie obszaru LGD oraz rozwój kapitału społecznego i ochrona lokalnego dziedzictwa kulturowego, historycznego oraz przyrodniczego. W ramach programu o dofinansowanie mogą starać się przedsiębiorcy, organizacje pozarządowe, jednostki sektora finansów publicznych oraz mieszkańcy obszaru LGD. Dzięki wdrażanej strategii docelowo powstanie blisko 90 nowych miejsc pracy. Do tej pory za pośrednictwem organizowanych przez Nadwiślańską Grupę Działania naborów powstało 50 firm, a 21 przedsiębiorstw skorzystało ze środków aby rozwinąć już istniejący na rynku biznes wraz ze zwiększeniem zatrudnienia. Ponadto utworzono 55 nowych obiektów infrastruktury publicznej i przestrzennej służącej zaspokajaniu potrzeb kulturowych i społecznych. Wyremontowano i doposażono ponad 30 budynków infrastruktury kulturowej, odnowiono zabytki i rozwinęto infrastrukturę rekreacyjną.




E.O.CENOMA



Szczurowa, gmina Szczurowa
Skatepark



Hebódw, gmina Nowe Brzesko
strefa rekreacyjno-wypoczynkowa



Drwinia, gmina Drwinia
kapliczka św. Jana Nepomucena



Niedary, Gmina Drwinia
Zielona Siłownia



Zajęcia zumbi –
Stowarzyszenie Kobiet kreatywnych wsi Rachwałowice



„Tradycja kierunkowskazem w przyszłość” –
Gminne Centrum Kultury, Czytelnictwa i Sportu w Rzeszawie



„Kultywowanie tradycji związanych w jeździectwem” –
Odonowskie Towarzystwo Kulturalne

Projekty współpracy i operacje własne



Aplikację można pobrać w Google Play lub App Store.

Koszulki rowerowe POINT&PATH,
jako nagrody w aplikacji Slow Life Slow Ride

Nadwiślańska Grupa Działania realizuje w swojej działalności również projekty współpracy oraz operacje własne. Jednym z nich jest operacja pn. „Przedgórzańskie i Nadwiślańskie trasy – pętlami atrakcji turystycznych POINT&PATH” realizowana wraz ze Stowarzyszeniem „Kwartet na Przedgórzu”. Projekt swym zasięgiem obejmuje teren 11 gmin. Zaliczają się do nich gmina: Szczurowa, Rzeszawa, Bochnia, Drwinia, Nowe Brzesko, Koszyce, Kazimierza Wielka, Radłów, Dębno, Brzesko i Borzęcin. W mediach społecznościowych (Facebook, Instagram, YouTube, Pinterest) powstało centrum informacji turystycznej pn. *Slow Life Slow Ride*. Na profilach na bieżąco wrzucamy informacje o atrakcyjności obszaru pod względem turystyki rowerowej. Dla wielbicieli dwóch kółek możemy zaproponować coś naprawdę godnego zainteresowania. W ramach projektu powstała aplikacja rowerowa, w której po zalogowaniu można przemierzać wytyczone trasy, zbierać punkty i odbierać gadżety (mapy, przewodniki, koszulki rowerowe, la-tarki, bidony, torby rowerowe). Nagrodą główną jest strój kolarski!



POLSKA

MAŁOPOLSKA


NADWIŚLAŃSKA GRUPA DZIAŁANIA
„E.O.CENOMA”

Projekty grantowe

Nadwiślańska Grupa Działania „E.O.CENOMA” przeprowadziła również nabory na projekty grantowe i podpisała umowy o powierzenie grantu z 32 grantobiorcami o wartości blisko 700 tys. złotych. Projekty dotyczyły organizacji warsztatów, szkoleń, konkursów, wystaw, konferencji, wydania materiałów promocyjnych w zakresie zwiększenia oferty kulturalno-edukacyjnej dla dzieci, młodzieży i dorosłych czy kreowania postaw pożądanym społecznie, podnoszenia kompetencji, rozwijania świadomości proekologicznej i pro środowiskowej mieszkańców oraz kultywowania tradycji, kultury, obrzędów i promocji zasobów i walorów lokalnych.

NADWIŚLAŃSKA GRUPA DZIAŁANIA
„E.O.CENOMA”

Krajobrazy, zabytki...



Na terenie należącym do Stowarzyszenia można znaleźć wiele obiektów zabytkowych oraz pomników historii, które wpisały się w nadwiślański krajobraz. W Gminie Szczurowa znajduje się XIX wieczny Dwór w Dołędze, Zespół Dworsko-Parkowy w Szczurowej, Rynek w Uściu Solnym oraz Neogotycki Kościół Parafialny. Gmina Bochnia może pochwalić się niezwyklej architekturą sakralną, kapliczką na wzgórzu Grodzisko w Chelmie oraz godnym uwagi pomnikiem Lotników w Nieszkowicach Wielkich. Rajem dla miłośników przyrody jest Gmina Drwinia, w której obszar zaliczają się tereny Puszczy Niepołomickiej, tj. rezerwat Wiśliko-Kobyłe w Ispini, Czarny Staw, a także alejki przeznaczone dla rowerzystów wraz z miejscami ich obsługi. Kolejnym miejscem na mapie stowarzyszenia jest Miasto i Gmina Koszyce, w której można zwiedzić muzeum Ziemi Koszyckiej oraz wiele zabytków w tym figurę Matki Boskiej w Przemyskowie czy Pomnik Królowej Regentki Elżbiety Łokietkówny na rynku. Amatorów architektury drewnianej zachęcamy do odwiedzenia zabytkowego modrzewiowego kościoła pw. Narodzenia Najświętszej Maryi Panny w Rachwałowicach. Natomiast w przypadku Gminy i Miasta Nowe Brzeska warto odwiedzić Pałac w Śmiłowicach z ok. 1805 roku oraz kompleks klasztorny z XIII wieku w Hebdomie. Perłą zabytkową Gminy Rzezawa jest sanktuarium Maryjne w Okulicach, ponadto można zobaczyć

tam wiele zabytków architektury sakralnej, przydrożne kapliczki oraz krzyże. Teren LGD obejmuje dwa województwa, małopolskie oraz świętokrzyskie, z którego Miasto i Gmina Kazimierza Wielka wpisuje się w obszar Cenomy. Charakterystycznymi obiektami, które warto zobaczyć w Kazimierzy jest Baszta z 1900 r., Pałac Lacon z XIX wieku oraz Dwór Niedzieli. Wrażenie robi również zbiornik retencyjno-rekreacyjny na rzece Małoszówce.

Obszar Nadwiślańskiej Grupy Działania „E.O.CENOMA” to malownicze krajobrazy, obiekty zabytkowe i historyczne, a także bogata infrastruktura.



LOKALNA GRUPA DZIAŁANIA „TRZY KRAJOBRAZY”



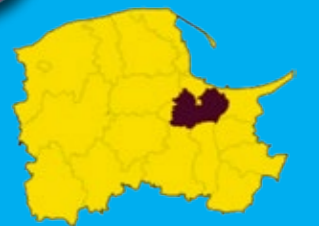
Lokalna Grupa Działania „Trzy Krajobrazy” powstała w roku 2006 i działa na obszarze 6 gmin powiatu gdańskiego: Gmina Cedry Wielkie, Gmina Kolbudy, Gmina Pruszcz Gdański, Gmina Pszczółki, Gmina Suchy Dąb, Gmina Trąbki Wielkie. W 2007 roku LGD „Trzy Krajobrazy” uczestniczyła w:

- * tworzeniu Powiatowego Programu na Rzecz Zatrudnienia i Spójności Społecznej,
- * wojewódzkiej sieci współpracy LGD,
- * organizowaniu spotkań z mieszkańcami terenów wiejskich w 6 gminach wiejskich (Pruszcz Gdański, Cedry Wielkie, Kolbudy, Pszczółki, Suchy Dąb i Trąbki Wielkie), wsparcie w opracowaniu planów rozwoju miejscowości, poznanie potrzeb mieszkańców na obszarze objętym LGD,
- * współorganizowaniu Przeglądu Kinematografii Polskiej „Kino przy Miedzy”,
- * realizacji projektu pn. „Internetowy Turniej Pokoleń” w ramach Programu Rzeczpospolita Internetowa, obejmującego swym zasięgiem 3 miejscowości w Gminie Kolbudy oraz utworzenie kawiarenki internetowej we wsi Ostróżki.

Realizacja działań strategicznych w ramach trzech głównych celów LSR 2007–2013, takich jak: **Aktywizacja mieszkańców i wzmocnienie kapitału społecznego, Zachowanie dziedzictwa kulturowego i przyrodniczego wsi, Poprawa jakości życia** przyniosła wymierne efekty: wyremontowano lub doposażono 8 obiektów publicznych, zagospodarowano 70 miejsc: place zabaw, skwery, centra wsi, ścieżki rowerowe, przystanki rowerowe, boiska, parki fitness itp., zorganizowano 105 wydarzeń (impres, warsztatów itp.), w których uczestniczyło ok. 5000 osób, powstało 7 nowych usług, tworzących 10 nowych miejsc pracy, co jest dobrą prognozą i doświadczeniem w kierunku działań rozwijających przedsiębiorczość. Efekty w postaci utworzonej bazy jak i nowo powstałych organizacji pozarządowych w postaci zarejestrowanych w KRS Kół Gospodyń Wiejskich stanowi podstawę do działań strategicznych w kierunku budowania społeczeństwa obywatelskiego i integracji społeczności lokalnych.

Jedną z najważniejszych cech charakterystycznych dla społeczności obszaru jest jej napływowy charakter. Proces ten rozpoczął się po II wojnie światowej i istnieje luka cywilizacyjna (brak ludności autochtonicznej), co powoduje brak ciągłości kulturowej. Stąd wynika potrzeba wydobycia historii i dziedzictwa, aby pokazać mieszkańcom wartość tego obszaru pod kątem kulturowym. W ramach strategii 2007–2013 LGD zrealizowało spektakl teatralny pt. „Wesele Żuławskie z XVII w.”, który stanowi podstawę do promocji wiedzy na temat dziedzictwa kulturowego obszaru w ciągłych działaniach LGD. Przedstawienie ukazywało historię miłosną dwojga młodych żuławian na tle dawnych obyczajów. Przypomniana została wyjątkowość tego obszaru w kontekście całej Europy wynikająca z bogactwa chłopów i organizacji wsi. Spektakl przedstawiał także stroje, muzykę, pieśni, codzienne życie dawnych mieszkańców tego regionu. Wykorzystywano go do działań integracyjnych, promocyjnych w postaci żywych lekcji historii, wystaw, inscenizacji czy albumów.

LGD „Trzy Krajobrazy” jest w trakcie realizacji kolejnej LSR na lata 2014–2020 w ramach LEADER. Oprócz standardowych działań polegających na dystrybucji środków unijnych wśród mieszkańców, instytucji i przedsiębiorców, głównym celem było udostępnienie turystyczne tego obszaru i promocja jego walorów.



LOKALNA GRUPA DZIAŁANIA
„TRZY KRAJOBRAZY”

Projekty inwestycyjne...



Infrastruktura nad Jeziorem w Mierzeszynie

LGD Trzy Krajobrazy zrealizowało takie projekty jak Centrum rekreacyjno – sportowe, które powstało w miejscowości Bąkowo. Mieszkańcy zyskali wspaniałe miejsce do rodzinnego wypoczynku i rekreacji z mini boiskiem, siłownią plenerową, torem do gry w bule, rowerowym placem zabaw, stacją napraw rowerów i miejscem na ognisko. W zakresie rekreacji wybudowano i wyposażono w niezbędne elementy małej architektury oraz sprzęt do rekreacji wodnej nad Jeziorem w Mierzeszynie. W wyniku realizacji projektów inwestycyjnych dla gmin powstała Kamienica Kultury w Pszczółkach z funkcją kulturalno-edukacyjno-wystawienniczą. Powstały również wielofunkcyjne boiska sportowe w miejscowościach Wocławy i Trutnowy.



Infrastruktura nad Jeziorem w Mierzeszynie



Centrum Rekreacyjno-Sportowe, Bąkowo. Gmina Kolbudy



Kamienica Kultury w Pszczółkach



Centrum Rekreacyjno-Sportowe, Bąkowo. Gmina Kolbudy

LOKALNA GRUPA DZIAŁANIA
„TRZY KRAJOBRAZY”

Muzeum Stara Papiernia
 w Łąpinie



Muzeum Stara Papiernia w Łąpinie

Muzeum Stara Papiernia w Łąpinie wzbogaciło się o 2 nowe oferty. W ramach projektu „Legenda o stworzeniu Kaszub rzeźbą opowiedziana” powstało 10 stanowisk z drewnianymi rzeźbami wykonanymi przez ludowego artystę, ławeczką, tabliczkami informacyjnymi oraz 2 tablice z legendą o stworzeniu Kaszub i alfabetem kaszubskim. Natomiast dzięki realizacji projektu „Historia Starej Papierni filmem opowiedziana” odwiedzający to atrakcyjne miejsce turyści mogą poznać podczas seansu filmowego niezwykłą historię tej XIX wiecznej Fabryki Papieru. Pod względem kultywowania dziedzictwa historycznego za pośrednictwem LGD „Trzy Krajobrazy” stworzono w Mierzeszynie, ogólnodostępny skwer historyczny z pomnikiem Ks. Jana Pawła Aeltermanna z małą infrastrukturą kulturalno-rekreacyjną.



Muzeum Stara Papiernia – drewnianymi rzeźbami wykonanymi przez ludowego artystę



Skwer historyczny z pomnikiem Ks. Jana Pawła Aeltermanna, Mierzeszyn

LOKALNA GRUPA DZIAŁANIA

„TRZY KRAJOBRAZY”

Warsztaty
i projekty współpracy



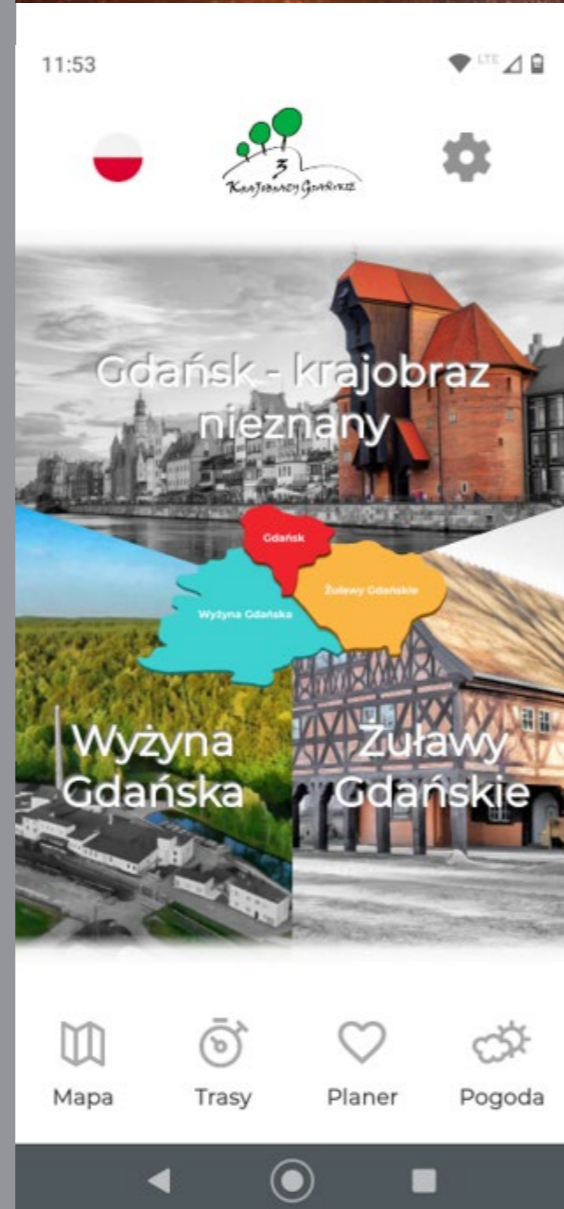
Stowarzyszenie przeprowadziło również warsztaty m.in. z technik tworzenia filmu z udziałem lokalnej społeczności – „**Nasza droga do kina – warsztaty filmowe.**” Cykl warsztatów filmowych składał się z charakterystyki filmowej, scenariusza, storyboardu, reżyserii, zajęć aktorskich, teatralnych i improwizacyjnych. Do tego doszły warsztaty operatorskie, montażu filmowego, dźwięku i oświetlenia. LGD „Trzy Krajobrazy” zorganizowało również spektakl teatralny „**Wesele Żuławskie z XVII w.**”, będący promocją bogatego dziedzictwa kulturowego obszaru Żuław Gdańskich.

Próba przedstawienia pieśni, tańców i obrzędów, związanych z weselem żuławskim i życiem codziennym mieszkańców ówczesnych Żuław na tle wydarzeń historycznych, wzbudziła szerokie grono odbiorców.

Stowarzyszenie realizowało również projekt współpracy tj. pt.: **„Promocja walorów turystycznych regionów Żuław i Kaszub”** w ramach którego powstał rowerowy portal www.3krajobrazygdanskie.com, aplikacja mobilna 3 Krajobrazy Gdańskie, przewodniki rowerowe, zorganizowano szeroką kampanię rowerową.

W ramach projektu współpracy utworzono internetowe centrum informacji i promocji o obszarze LGD w postaci portalu i aplikacji: 3 Krajobrazy Gdańskie. To obszar, który obejmuje Gdańsk oraz tereny przyległe: Żuławy Gdańskie i Wyżynę Gdańską (Kaszuby Północne), wspólny kulturowo, ale zróżnicowany krajobrazowo.

Portal i aplikacja to idealne narzędzia, aby odkryć historię i atrakcyjność turystyczną tego regionu i zachęcić do aktywnej turystyki rowerowej. Przedstawiona na mapie sieć tras rowerowych wokół Gdańska, zawiera najważniejsze informacje przydatne do podróży i przebiega przez obiekty zabytkowe, a także rekreacyjne i wypoczynkowe. Stanowi fantastyczny przewodnik po atrakcyjnych okolicach Gdańska.



WYJAZD STUDYJNY „NADWIŚLAŃSKĄ TRASĄ PO BAŁTYK NAWIĄZANIE WSPÓŁPRACY I WYMIANA DOŚWIADCZEŃ”



W dniach 28–30.09.2022 roku w związku z podpisaną umową z Zarządem Województwa Małopolskiego Nadwiślańska Grupa Działania „E.O.CENOMA” zorganizowała wizytę studyjną, sfinansowaną ze środków Krajowej Sieci Obszarów Wiejskich.

Głównymi partnerami projektu byli Lokalna Grupa Działania „Trzy Krajobrazy” oraz Spółdzielnia Społeczna Kogel-Mogel. Wizyta studyjna skierowana była dla członków Stowarzyszenia, przedstawicieli jednostek samorządu oraz pracowników biura. Celem wyjazdu było stworzenie partnerstwa, zwiększenie zainteresowania we wdrażaniu inicjatyw na rzecz rozwoju obszarów wiejskich, wymiany doświadczeń i upowszechniania wiedzy w zakresie rozwoju lokalnego. Realizacja operacji przyczyniła się do wymiany dobrych praktyk w ramach PROW 2014–2020. Dwie Lokalne Grupy Działania łączą trasy rowerowe, które są nicią współpracy, są charakterystyczne dla obu regionów. Porównanie aplikacji rowerowych, które posiadają w swych zasobach Stowarzyszenia, przyczyniło się do zwiększenia potencjału turystycznego, promowaniu obszarów wiejskich oraz przeanalizowano wpływ turystyki rowerowej na nasz obszar partnerski. Program wizyty studyjnej pozwolił nam zapoznać się z wdrażaniem PROW 2014–2020 przez LGD „Trzy Krajobrazy”, z regionem jego kulturą, tradycją, turystyką. Projekt wpłynął na zwiększenie aktywności mieszkańców biorących udział w wizycie, na zaangażowaniu członków w pracę Stowarzyszenia i rozwój regionu poprzez wdrażanie nowych przedsięwzięć i inicjatyw służących lokalnej społeczności. Program jaki zapewniło LGD „Trzy Krajobrazy” w pełni odpowiedział na założone cele związane z realizowanym projektem. Wspólna wymiana doświadczeń i wiedzy przyczyniła się do lepszego rozpoznania zapotrzebowania obszarów partnerskich, Nadwiślańskiej Grupy Działania „E.O.CENOMA” oraz LGD „Trzy Krajobrazy”.







Nadwiślańska Grupa Działania „E.O.CENOMA”
ul. Rynek 4, 32-820 Szczurowa
tel./fax: 14 671 41 13
e-mail biuro@cenoma.pl
www.cenoma.pl

